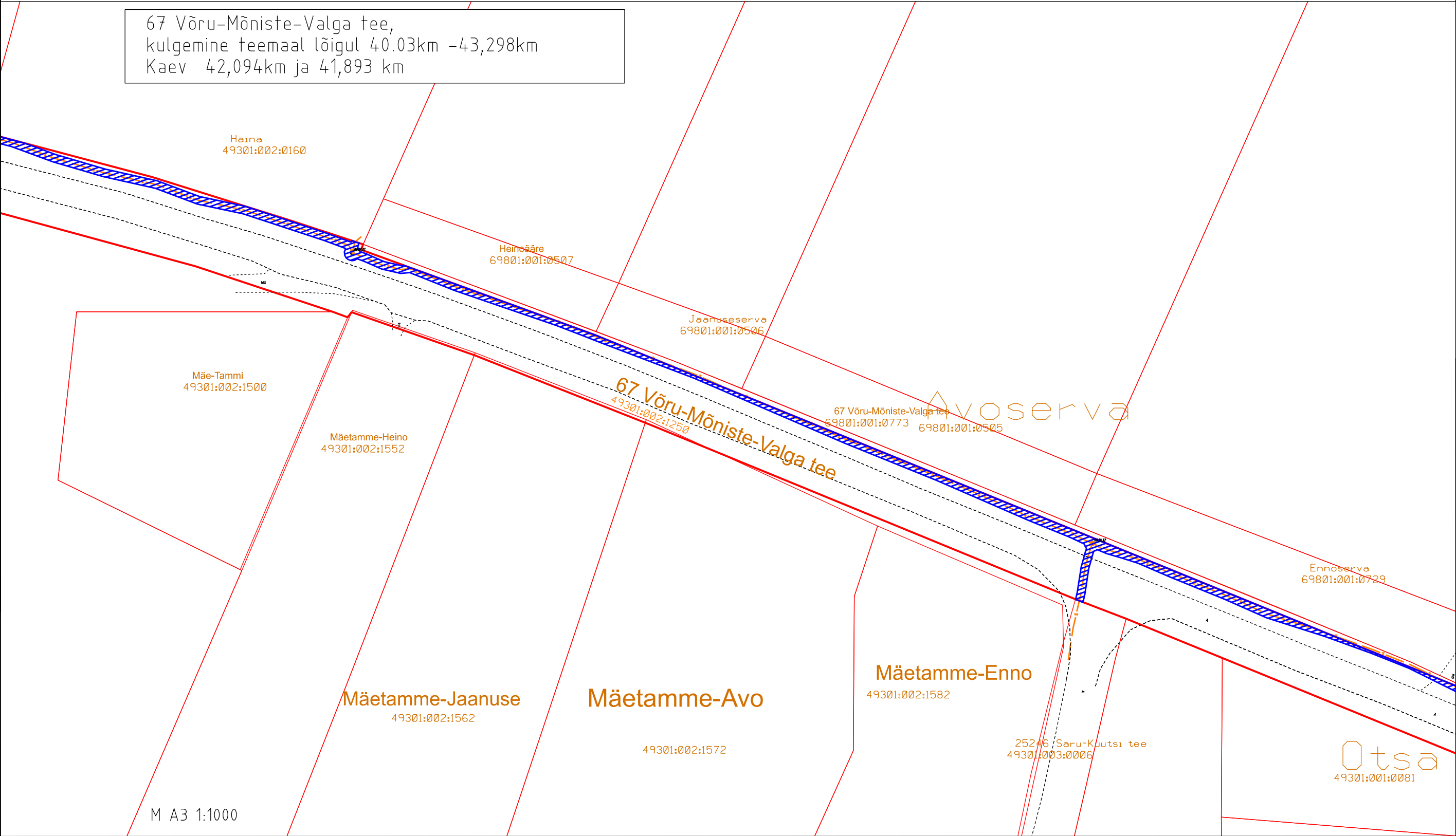







67 Võru-Mõniste-Valga tee,
kulgemine teemaal lõigul 40.03km -43,298km
Kaev 42,094km ja 41,893 km



Võru maakond, Rõuge vald, Saru küla, 67 Võru-Mõniste-Valga tee
Katastritunnus: 49301:002:1250, registriosa nr 7898050

Teostusjoonis 03.01.2011 nr 10-099, OÜ G.E.Point "67 Võru-Mõiste-Valga mnt fiiberoptilise kaabli trassi teostusmõõdistus"

-  Isikliku kasutusõiguse ala ca 5398m² (2781m² ja 1617m²)
-  Lepingu objektiks oleva kinnistu piir
-  Kinnistupiirid
-  Olemasolev sidekaev
-  Olemasolev sidetrass